




1. Szczegóły wniosku o udostępnienie mapy zasadniczej lub mapy ewidencji gruntów i budynków			Formularz P1
<b>Mapa:</b> <input type="checkbox"/> zasadnicza <input type="checkbox"/> ewidencji gruntów i budynków	<b>Postać:</b> <input type="checkbox"/> wektorowa <input type="checkbox"/> rastrowa <input type="checkbox"/> drukowana Liczba egzemplarzy: .....	<b>Skala:</b> <input type="checkbox"/> 1:500 <input type="checkbox"/> 1:1000 <input type="checkbox"/> 1:2000 <input type="checkbox"/> 1:5000	<b>Dotyczy postaci drukowanej:</b> <b>Format wydruku:</b> <input type="checkbox"/> A4 <input type="checkbox"/> A3 <input type="checkbox"/> A2 <input type="checkbox"/> A1 <input type="checkbox"/> A0 <b>Kolorystyka wydruku:</b> <input type="checkbox"/> czarno-biała <input type="checkbox"/> kolorowa
2. Dane identyfikujące obszar objęty wnioskiem		3. Dane szczegółowe określające położenie obszaru objętego wnioskiem	
<input type="checkbox"/> jednostki podziału terytorialnego kraju lub podziału dla celów EGiB <sup>1</sup>			
<input type="checkbox"/> obszar określony w załączniku:			
<input type="checkbox"/> godło arkusza mapy			
<input type="checkbox"/> graficznym			
<input type="checkbox"/> wektorowym, w układzie współrzędnych:			
<input type="checkbox"/> PL-2000		<input type="checkbox"/> PL-2000	
<input type="checkbox"/> innym <sup>2</sup> .....		<input type="checkbox"/> innym <sup>2</sup> .....	
4. Dodatkowe wyjaśnienia i uwagi wnioskodawcy:			
			
Potwierdzenie odbioru zamówienia		5. Imię i nazwisko oraz podpis wnioskodawcy <sup>3</sup>	
..... <b>data oraz podpis</b>			

<b>Przypisy:</b> 1. Ewidencji gruntów i budynków. 2. Inny układ współrzędnych dopuszczony przez organ prowadzący powiatowy zasób geodezyjny i kartograficzny. 3. Podpis własnoręczny; w przypadku składania wniosku w postaci elektronicznej: kwalifikowany podpis elektroniczny, podpis osobisty albo podpis zaufany; w przypadku składania wniosku za pomocą systemu teleinformatycznego, o którym mowa w przepisach wydanych
<b>Wyjaśnienia:</b> 1. W formularzach można nie uwzględniać oznaczeń kolorystycznych. 2. Pola formularza można rozszerzać w zależności od potrzeb. Do formularza papierowego można dołączyć załączniki zawierające